Mission de maîtrise d'oeuvre pour le réaménagement du lotissement communal de la Plaine d'Anclades Sur la commune de Lourdes (65)

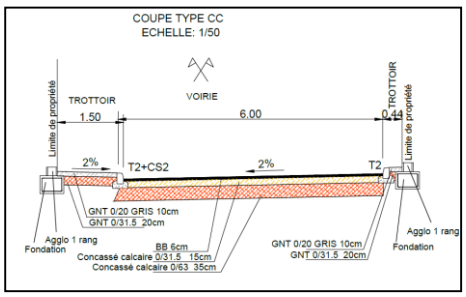

DESCRIPTION DU PROJET

La ville de Lourdes souhaite réaménager des terrains localisés en périphérie Est de la ville de Lourdes, au carrefour des routes Tarbes-Argelès et Lourdes-Bagnères.
Cette zone de plus de 35 000 m², est située à 2.5 km du centre- ville ce qui lui confère une position stratégique en terme d'accessibilité aux services, aux activités, et aux centres commerciaux de la route de Tarbes.

DESCRIPTIF DE MISSION D'ECR ENVIRONNEMENT

Réalisation en première phase de l'étude de faisabilité et proposition de scénarios de programmation et d'aménagements.
Ensuite, sur la base du scénario retenu, réalisation des études d'avant projet, du permis d'aménager et également du dossier de déclaration au titre de la loi sur l'eau.

CARACTÉRISTIQUES

- Maîtrise d'ouvrage : Commune de Lourdes
- Mandataire : KWBG
- Cotraitant : Goueze Géomètre Expert
- Domaines d'activités : Ingénierie VRD et dossier Loi sur l'Eau
- Calendrier : début des études en mai 2017

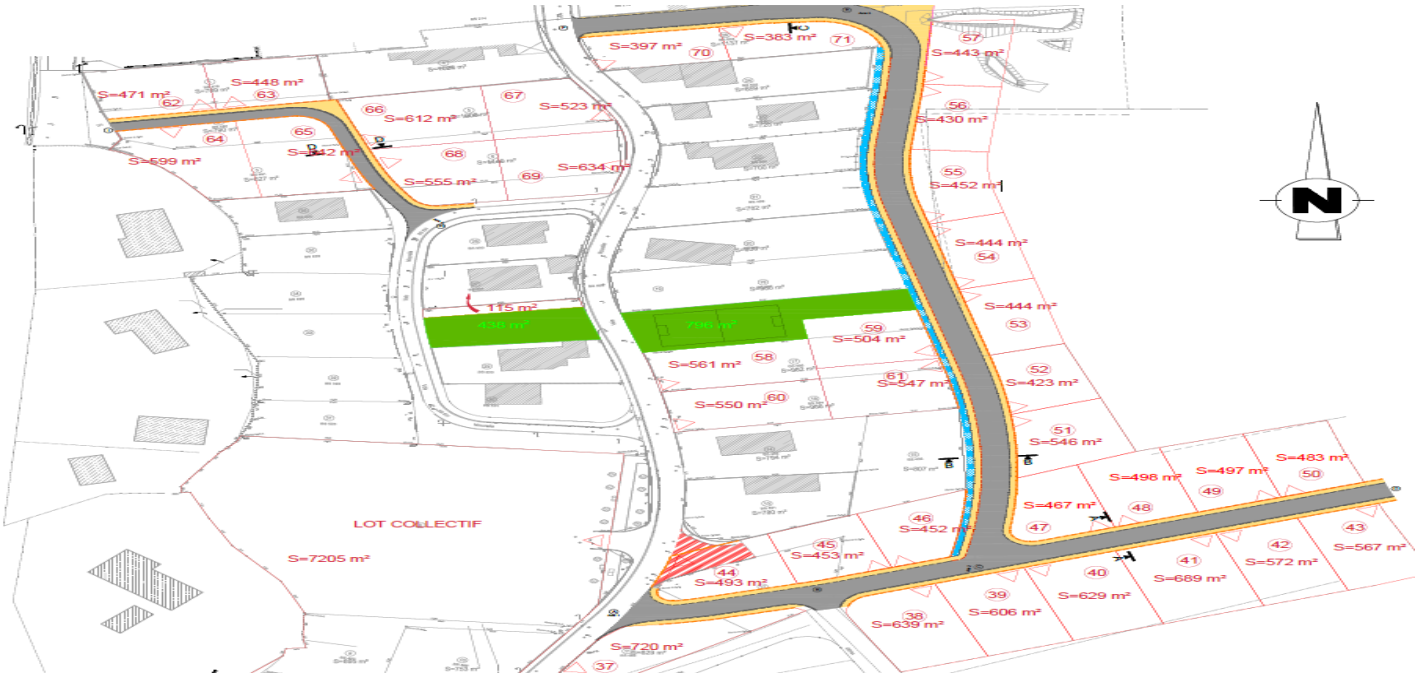

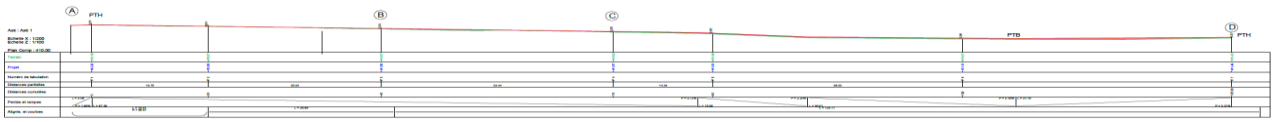

FP